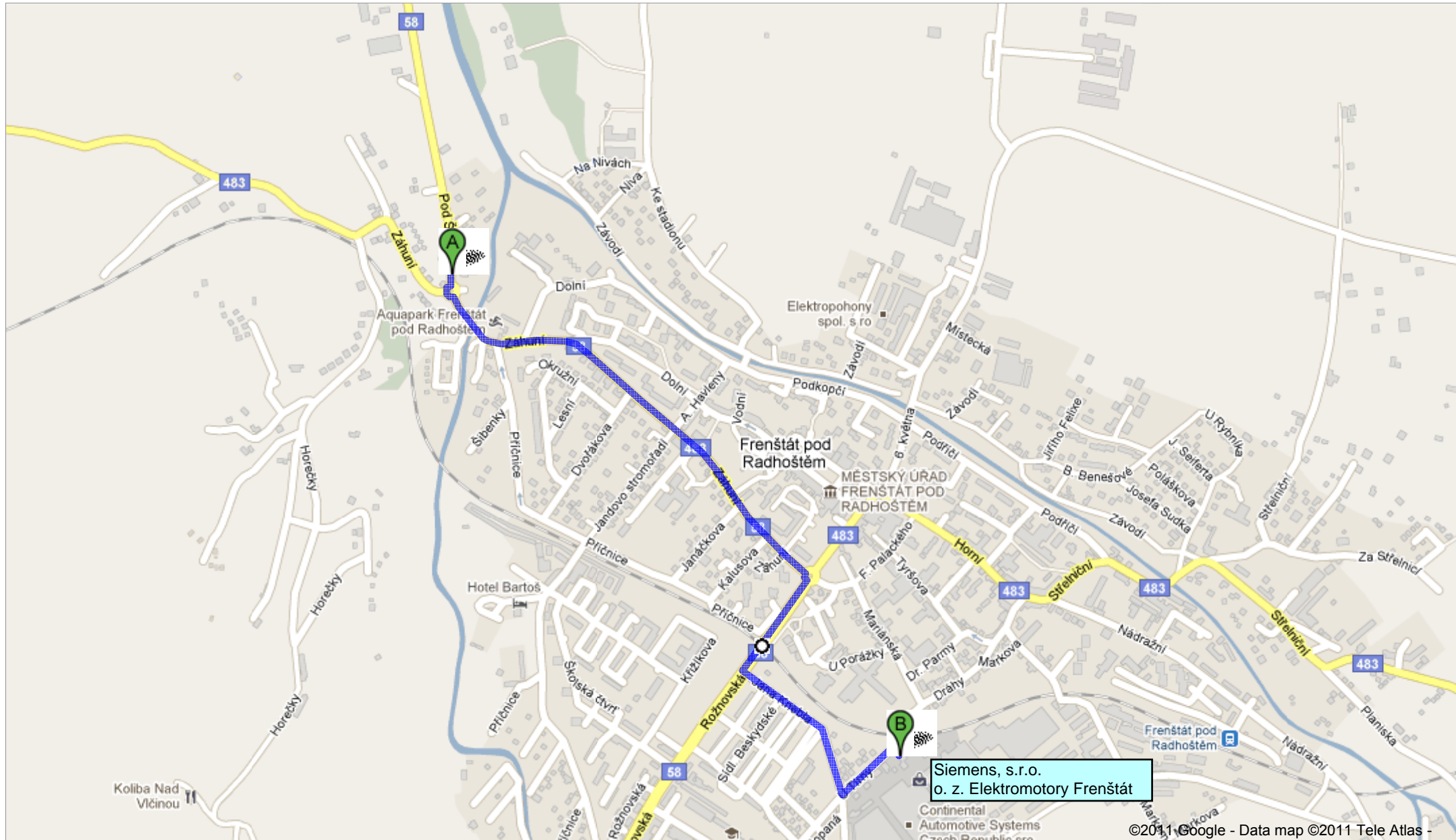




Chcete-li zobrazit všechny podrobnosti zobrazené na obrazovce, použijte odkaz Tisk vedle mapy.



## Trasa jízdy autem do cíle U Tírny


Přes Rožnovská



**Pod Šenkem**

1. Jedte na **jih** na **Pod Šenkem**.

27 m

 2. Z kruhového objezdu vyjedte **2. výjezdem** na **Záhuní**.


1,1 km

 3. Z kruhového objezdu vyjedte **1. výjezdem** na **Rožnovská**.


270 m

 4. Odbočte **doleva** na **Jana Knebla**.

230 m

 5. **Jana Knebla** se stáčí mírně **doprava** a přechází v **U Tírny**.

160 m

 6. Odbočte **doleva** a zůstaňte na **U Tírny**.

160 m

 7. Na 1. odbočte **doprava** a pokračujte po **U Tírny**.

23 m



**U Tírny**

Odhad. cena paliva: 6.57 K

Tato trasa je určena pouze pro účely plánování. Vzhledem k průběhu staveb, stavu dopravy, počasí a jiným událostem mohou být podmínky na trase odlišné od výsledků na mapě, a proto by plánování mělo probíhat s ohledem na tyto okolnosti. Řiďte se všemi značkami a upozorněními, které se týkají vaší trasy.

Data map ©2011 Tele Atlas