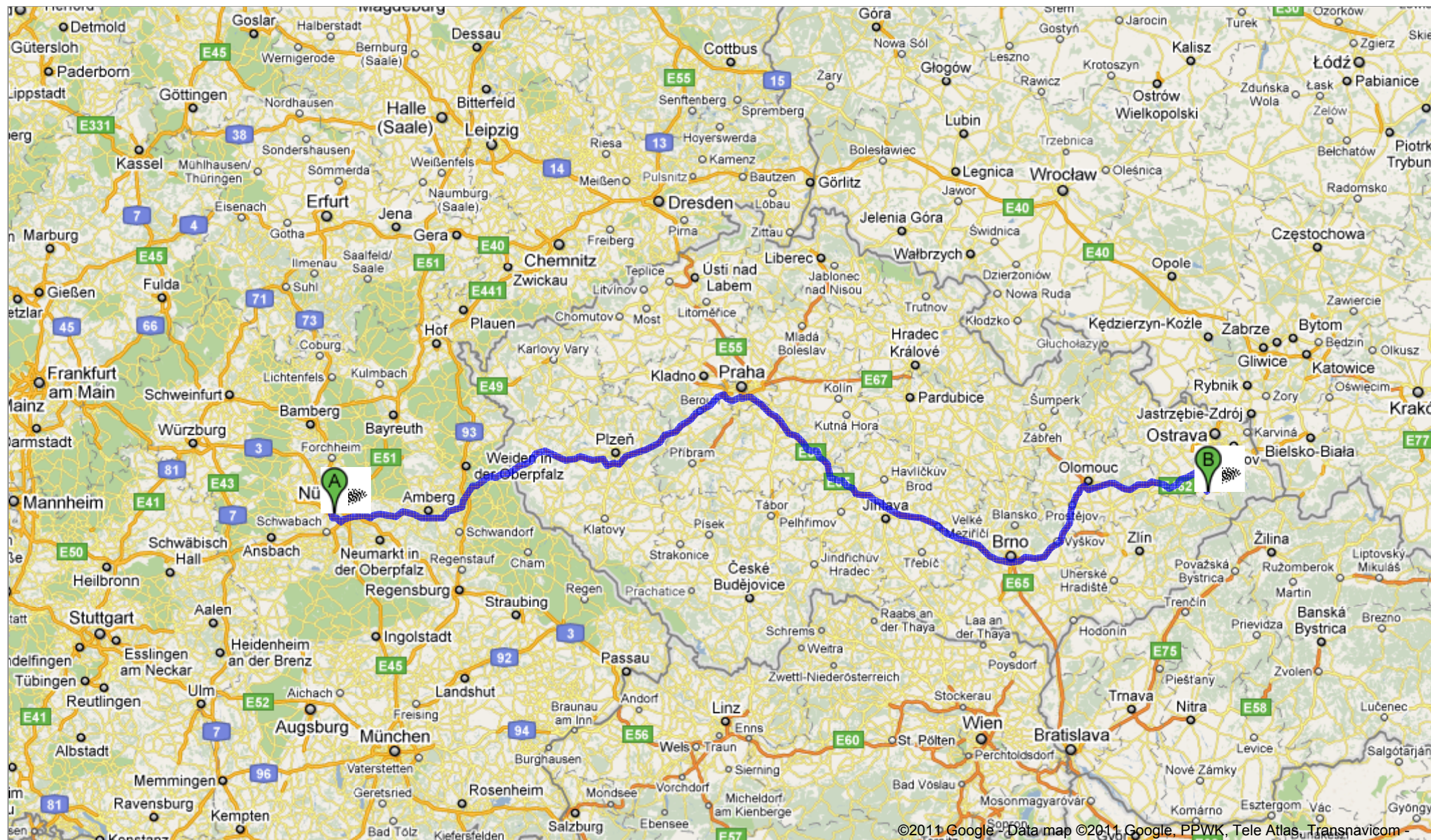




Chcete-li zobrazit všechny podrobnosti zobrazené na obrazovce, použijte odkaz Tisk vedle mapy.



Trasa jízdy autem do cíle U Tírny


Na plánované trase se platí mýtné.





Vogelweiherstraße 1


90441 Nürnberg, Německo

1. Jeďte na **sever** na **Vogelweiherstraße** směrem na **Löffelholzstraße**. 550 m


-  2. Odbočte doleva na **Ulmenstraße/B4R**. 650 m


-  3. Odbočte doleva a zařadte se do **Frankenschneilweg**. 1,5 km


-  4. Jeďte výjezdem na **A73** směrem na **Heilbronn/München/Regensburg**. 7,0 km


-  5. Vyjeďte výjezdem **Kreuz Nürnberg-Süd** a zařadte se na **A6** směrem na **Prag/Praha/Regensburg/Berlin**.
Vjíždíte do **Česká republika**. 120 km


6. Pokračujte po **D5/E50**
Částečně zpoplatněná silnice 151 km

-  7. Jeďte výjezdem **1** na **E48/E50** směrem na **Praha-Barrandov**.
Zpoplatněná silnice 450 m

-  8. Zařadte se do **Pražský okruh/E50**. 6,4 km

-  9. Vyjeďte výjezdem **16** a zařadte se na **K Barrandovu/E50** směrem na **Teplice/Mladá Boleslav/Hradec Králové/České Budějovice/Brno/Braník/Barrandov/E48**. 6,4 km

-  10. Na rozdělení se držte vpravo, jeďte podle značek na **Brno/Braník/E48/E50** a zařadte se na **Barrandovský most/E50**. 5,5 km

-  11. Jeďte výjezdem na **E50** směrem na **Wien/Linz/České Budějovice/Kutná Hora/Brno**.
Částečně zpoplatněná silnice 212 km

12. Pokračujte po **D1/E462** (jeďte podle značek na **Olomouc**).
Zpoplatněná silnice

- 19,2 km
-  **13.** Vyjeďte výjezdem **230** a zařaďte se na **Silnice 46/E462** směrem na **Olomouc/Ostrava/Vyškov**.
Zpoplatněná silnice
- 39,0 km
- 14.** Jeďte výjezdem na **E462**.
Částečně zpoplatněná silnice
- 74,6 km
-  **15.** Jeďte výjezdem na **Frenštát pod Radhoštěm/Kopřivnice/Příbor/58**.
- 400 m
- 16.** Pokračujte rovně.
- 300 m
- 17.** Pokračujte rovně na **Jičínská**.
- 650 m
-  **18.** Odbočte doprava na **Komenského**.
- 170 m
-  **19.** Mírně doleva na **Frenštátská**.
- 1,6 km
- 20.** Pokračujte po **Silnice 58**
- 11,7 km
-  **21.** Z kruhového objezdu vyjeďte **2.** výjezdem na **F. Palackého**.
- 130 m
-  **22.** Odbočte doprava na **Mariánská**.
- 300 m
-  **23.** Odbočte doprava na **U Tírny**.
- 120 m
-  **24.** Na 1. odbočte doleva a pokračujte po **U Tírny**.
- 23 m



Odhad. cena paliva: 87.4

Tato trasa je určena pouze pro účely plánování. Vzhledem k průběhu staveb, stavu dopravy, počasí a jiným událostem mohou být podmínky na trase odlišné od výsledků na mapě, a proto by plánování mělo probíhat s ohledem na tyto okolnosti. Řiďte se všemi značkami a upozorněními, které se týkají vaší trasy.

Data map ©2011 Google, PPWK, Tele Atlas