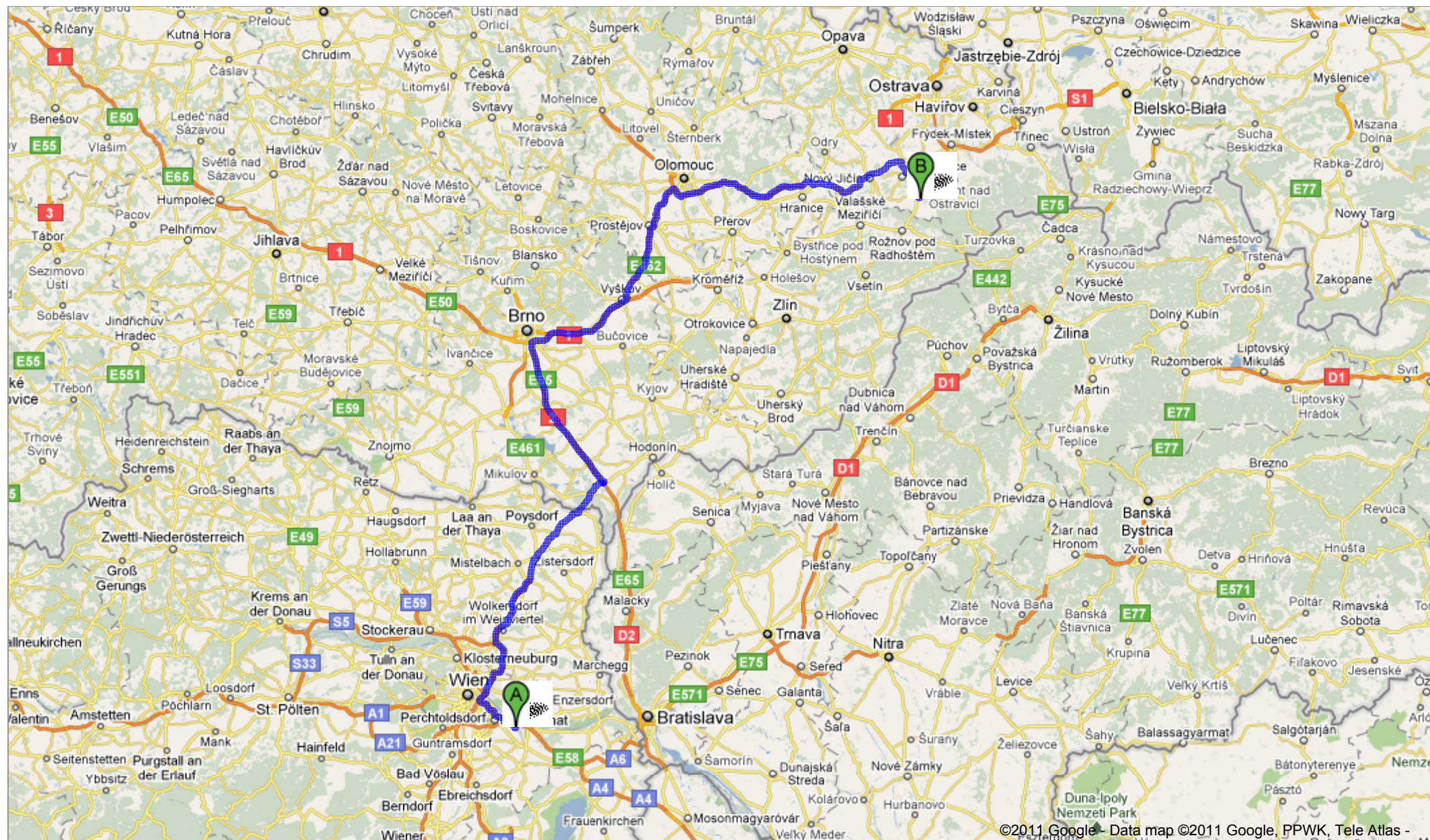


Chcete-li zobrazit všechny podrobnosti  
zobrazené na obrazovce, použijte odkaz Tisk  
vedle mapy.














## Trasa jízdy autem do cíle U Tírny

Na plánované trase se platí mýtné.

 **Letiště Vídeň (VIE)**  
Vídeň, Rakousko

1. Jeďte na **jihovýchod** na **Abflugstr.** směrem na **Parkstr.**. 550 m
-  2. Mírně doleva na **Ausfahrtsstr./Parkstr.**. 400 m
-  3. Na rozdělení se držte vpravo. 260 m
-  4. Jeďte nájezdem na **A4**. 500 m
-  5. Na rozdělení se držte vlevo, jeďte podle značek na **A4/Wien** a zařadte se na **A4**.  
**Částečně zpoplatněná silnice** 13,1 km
-  6. Vyjeďte výjezdem **Knoten Prater** a zařadte se na **A23** směrem na **Praha/Brno/A22/B7/B14/Tschechien/Handelskai/B8/Gänsernd**.  
**Částečně zpoplatněná silnice** 6,8 km
7. Pokračujte po **S2**  
**Zpoplatněná silnice** 6,8 km
8. Pokračujte po **S1**  
**Zpoplatněná silnice** 8,1 km
-  9. Mírně doprava na **E461**. (jeďte podle značek na **A5**). 750 m
-  10. **E461** se stáčí mírně doprava a přechází v **A5**.  
**Zpoplatněná silnice** 22,9 km
11. Pokračujte po **Brünner Str./B7** 8,1 km
-  12. Jeďte výjezdem na **Lundenburgerstr./B47**.

-  **13.** Odbočte doprava na **Lundenburgerstr./B47**. 190 m
- 
-  **14.** Odbočte doleva a zůstaňte na **Lundenburgerstr./B47**. 8,6 km
- 
-  **15.** Mírně doleva na **Ackerberg/Lundenburgerstr./B47**. 10,2 km  
*Vjíždíte do Česká republika.*
- 
- 16.** Pokračujte po **Silnice 55** 2,1 km
- 
- 17.** Pokračujte po **Hraniční** 2,7 km
- 
-  **18.** Mírně doleva na **Silnice 55**. 450 m
- 
-  **19.** Odbočte doprava na **tř. 1. máje**. 2,1 km
- 
- 20.** Pokračujte po **Nár. hrdinů** 1,2 km
- 
- 21.** Pokračujte po **Lidická** 700 m
- 
- 22.** Pokračujte po **Silnice 425/Silnice 55** 2,5 km
- 
-  **23.** Odbočte doleva na nájezd na **Brno**. 1,6 km  
*Zpoplatněná silnice*
- 
-  **24.** Zařadte se do **D2/E65**. 400 m  
*Částečně zpoplatněná silnice*
- 
-  **25.** Jedte výjezdem na **Brno-jih**. 46,8 km
- 
-  **26.** Na rozdělení se držte vlevo a jedte podle značek na **Olomouc/E50**. 180 m
- 
- 27.** Vyjedte výjezdem **1a** a zařadte se na **D1/E462/E50**. 600 m  
*Částečně zpoplatněná silnice*
- 
-  **28.** Vyjedte výjezdem **230** a zařadte se na **Silnice 46/E462** směrem na **Olomouc/Ostrava/Vyškov**. 33,1 km  
*Zpoplatněná silnice*
- 
- 29.** Jedte výjezdem na **E462**. 39,0 km  
*Částečně zpoplatněná silnice*
- 
- 74,6 km

-  **30.** Jedte výjezdem na **Frenštát pod Radhoštěm/Kopřivnice/Příbor/58.** 400 m


---

- 31.** Pokračujte rovně. 300 m


---

- 32.** Pokračujte rovně na **Jičínská.** 650 m

---

-  **33.** Odbočte doprava na **Komenského.** 170 m


---

-  **34.** Mírně doleva na **Frenštátská.** 1,6 km


---

- 35.** Pokračujte po **Silnice 58** 11,7 km


---

-  **36.** Z kruhového objezdu vyjedte **2.** výjezdem na **F. Palackého.** 130 m


---

-  **37.** Odbočte doprava na **Mariánská.** 300 m

---

-  **38.** Odbočte doprava na **U Tírny.** 120 m

---

-  **39.** Na 1. odbočte doleva a pokračujte po **U Tírny.** 23 m

**U Tírny**

Odhad. cena paliva: 36.13

Tato trasa je určena pouze pro účely plánování. Vzhledem k průběhu staveb, stavu dopravy, počasí a jiným událostem mohou být podmínky na trase odlišné od výsledků na mapě, a proto by plánování mělo probíhat s ohledem na tyto okolnosti. Řiďte se všemi značkami a upozorněními, které se týkají vaší trasy.

Data map ©2011 Google, Tele Atlas

[Nahlásit problém](#)